

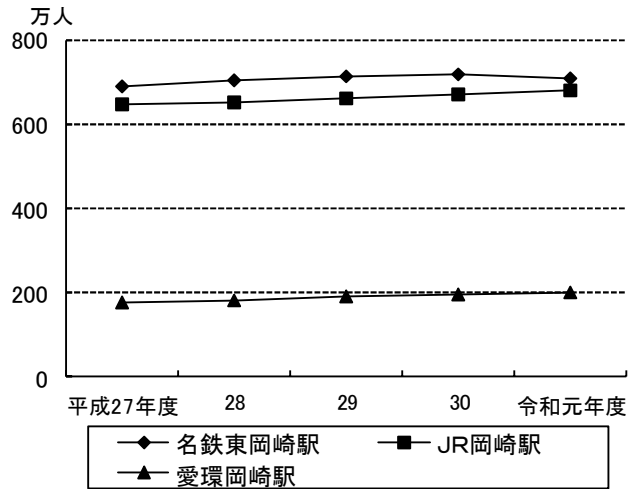
8 運輸・通信

	ページ
概要 8	(1) 主要駅乗客数（年度別） 97
	(2) 名古屋鉄道市内乗客数構成比（令和元年度） 97
	(3) 自動車等保有台数（年度別） 97
8 - 1	J R 市内乗客数（各駅別、年度別） 98
8 - 2	愛環 市内乗降客数（各駅別、年度別） 98
8 - 3	名鉄 市内乗降客数（総数、年度別） 98
8 - 4	名鉄 市内乗降客数（各駅別、年度別） (1) 乗客 (2) 降客 (3) 乗降客 99
8 - 5	名鉄バス 市内主要停留所別乗降客数 100
8 - 6	東名岡崎インター利用状況（年度別） 101
8 - 7	新東名岡崎東インター利用状況（年度別） 101
8 - 8	主要道の交通量 (1) 国・県道分 (2) 市道分 102
8 - 9	自動車等保有台数（年度別） 106
8 - 10	テレビ受信契約数（年度別） 106
8 - 11	電話施設の状況（年別） 106

(1) 主要駅乗客数 (年度別)

令和元年度の名鉄東岡崎駅の乗客数は7,069,357人となり、前年度より131,007人減少しました。JR岡崎駅は前年度より94,290人増加し、6,791,127人となりました。愛知環状鉄道岡崎駅の乗客数は、61,103人増加し2,020,867人となりました。

(表8-1、8-2、8-3)



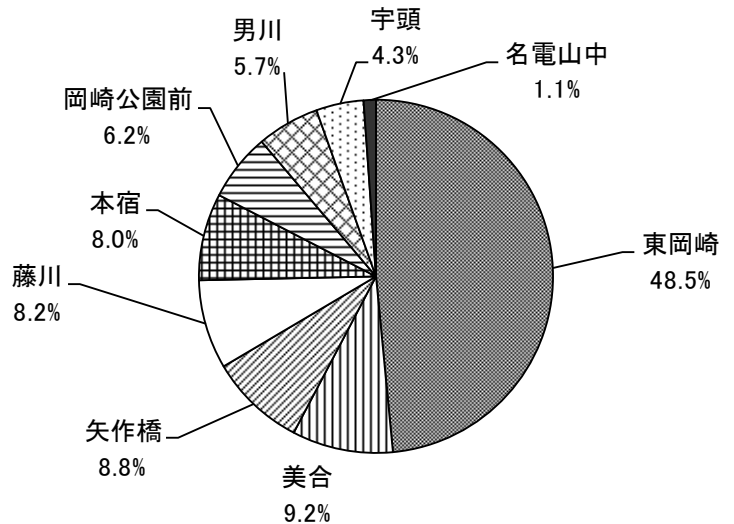
資料：東海旅客鉄道(株)、名古屋鉄道(株)、愛知環状鉄道(株)

(2) 名古屋鉄道市内乗客数構成比 (令和元年度)

令和元年度の岡崎市内にある名古屋鉄道の9つの駅の乗客数の総数は前年度より6,682人減少し、14,578,717人となりました。

各駅の乗客数の構成比をグラフにすると、東岡崎駅が最も多く、全体の48.5%を占めています。次いで美合駅が9.2%となっています。

(表8-4)



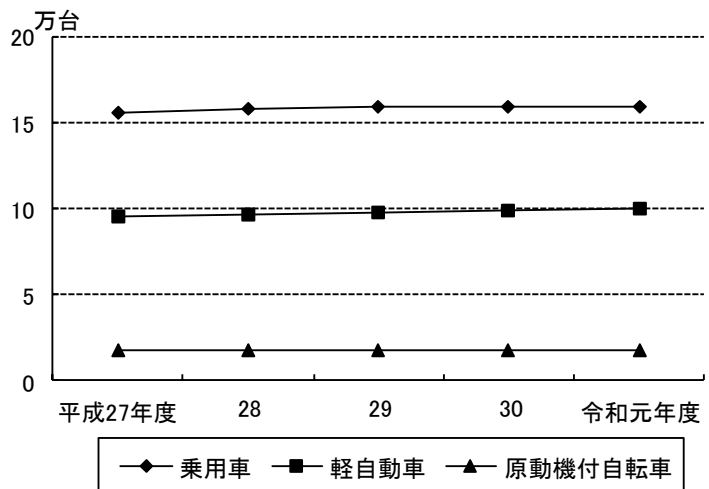
資料：名古屋鉄道(株)

(3) 自動車等保有台数 (年度別)

令和元年度末の乗用車の保有台数は160,117台となり、前年度より362台増加しました。軽自動車も前年度より1,467台増加し、100,530台となりました。

5年間の保有台数をグラフにすると、軽自動車の保有台数が増加を続けていることがわかります。

(表8-9)



資料：中部運輸局愛知運輸支局ホームページ、市民税課

8-1 JR 市内乗客数(各駅別、年度別)

(単位:人)

年 度	岡 崎 駅			西 岡 崎 駅		
	乗車人員		1日平均 乗車人員	乗車人員		1日平均 乗車人員
	総 数	(内 定期)		総 数	(内 定期)	
平成27年度	6,475,784	4,449,868	17,693	693,710	528,666	1,895
28	6,533,747	4,527,364	17,901	703,388	535,734	1,927
29	6,620,196	4,576,852	18,138	723,787	553,493	1,983
30	6,696,837	4,612,071	18,347	713,295	541,255	1,954
令和元年度	6,791,127	4,712,403	18,555	694,823	528,711	1,898

資料：東海旅客鉄道(株)

8-2 愛環 市内乗降客数(各駅別、年度別)

(単位:人)

年 度	岡崎駅	六名駅	中岡崎駅	北岡崎駅	大門駅	北野榊塚駅
	乗降客数 (内定期)	乗降客数 (内定期)	乗降客数 (内定期)	乗降客数 (内定期)	乗降客数 (内定期)	乗降客数 (内定期)
平成27年度	3,526,289 (2,000,692)	471,929 (202,918)	1,224,199 (611,670)	1,272,042 (733,430)	872,422 (489,618)	708,768 (406,258)
28	3,613,173 (2,040,004)	510,106 (223,874)	1,302,552 (656,280)	1,276,262 (727,092)	916,643 (505,572)	749,150 (425,102)
29	3,794,350 (2,150,366)	507,986 (214,268)	1,397,835 (698,976)	1,310,441 (741,470)	977,578 (550,408)	779,870 (439,242)
30	3,919,529 (2,213,820)	544,292 (233,098)	1,484,770 (754,282)	1,344,683 (753,932)	1,007,066 (566,796)	829,299 (466,838)
令和元年度	4,041,734 (2,298,048)	592,584 (257,268)	1,522,087 (764,006)	1,359,317 (761,548)	1,046,016 (590,876)	876,158 (500,658)

資料：愛知環状鉄道(株)

8-3 名鉄 市内乗降客数(総数、年度別)

(単位:人)

年 度	乗 客 数		1日平均乗客数		降 客 数		1日平均降客数	
	総 数	(内)東岡崎駅	総 数	(内)東岡崎駅	総 数	(内)東岡崎駅	総 数	(内)東岡崎駅
平成27年度	13,476,471	6,911,010	37,251	19,095	13,505,329	6,982,175	37,331	19,289
28	13,712,282	7,030,364	37,936	19,442	13,735,760	7,097,703	37,999	19,626
29	14,182,094	7,138,964	39,235	19,742	14,203,484	7,208,832	39,293	19,933
30	14,585,399	7,200,364	40,353	19,912	14,603,634	7,270,058	40,404	20,103
令和元年度	14,578,717	7,069,357	40,306	19,534	14,593,668	7,135,631	40,347	19,715

資料：名古屋鉄道(株)

注：バスからの連絡乗車を含む。

8-4 名鉄 市内乗降客数(各駅別、年度別)

(1) 乗客

(単位:人, %)

駅名	平成27年度	28	29	30	令和元年度	構成比
東岡崎	6,911,010	7,030,364	7,138,964	7,200,364	7,069,357	48.5
本宿	941,583	968,926	1,059,100	1,130,220	1,161,728	8.0
名電山中	160,867	162,338	164,888	164,557	166,466	1.1
藤川	897,230	874,164	894,737	1,018,530	1,188,831	8.2
美合	1,392,520	1,432,962	1,531,644	1,504,721	1,342,769	9.2
男川	693,744	705,812	750,178	808,455	829,970	5.7
岡崎公園前	698,600	750,118	809,667	857,612	904,526	6.2
矢作橋	1,194,144	1,184,076	1,213,688	1,269,238	1,283,431	8.8
宇頭	586,773	603,522	619,228	631,702	631,639	4.3
総数	13,476,471	13,712,282	14,182,094	14,585,399	14,578,717	100.0

(2) 降客

(単位:人, %)

駅名	平成27年度	28	29	30	令和元年度	構成比
東岡崎	6,982,175	7,097,703	7,208,832	7,270,058	7,135,631	48.9
本宿	947,116	972,985	1,061,992	1,128,932	1,163,582	8.0
名電山中	156,094	159,483	162,898	162,248	164,128	1.1
藤川	889,016	867,920	890,646	1,017,624	1,183,801	8.1
美合	1,402,345	1,439,699	1,534,916	1,508,158	1,347,498	9.2
男川	681,040	694,107	736,490	792,877	812,991	5.6
岡崎公園前	694,909	746,660	804,430	854,694	896,411	6.1
矢作橋	1,178,812	1,167,616	1,198,648	1,252,421	1,271,776	8.7
宇頭	573,822	589,587	604,632	616,622	617,850	4.2
総数	13,505,329	13,735,760	14,203,484	14,603,634	14,593,668	100.0

(3) 乗降客(乗客+降客)

(単位:人, %)

駅名	平成27年度	28	29	30	令和元年度	構成比
東岡崎	13,893,185	14,128,067	14,347,796	14,470,422	14,204,988	48.7
本宿	1,888,699	1,941,911	2,121,092	2,259,152	2,325,310	8.0
名電山中	316,961	321,821	327,786	326,805	330,594	1.1
藤川	1,786,246	1,742,084	1,785,383	2,036,154	2,372,632	8.1
美合	2,794,865	2,872,661	3,066,560	3,012,879	2,690,267	9.2
男川	1,374,784	1,399,919	1,486,668	1,601,332	1,642,961	5.6
岡崎公園前	1,393,509	1,496,778	1,614,097	1,712,306	1,800,937	6.2
矢作橋	2,372,956	2,351,692	2,412,336	2,521,659	2,555,207	8.8
宇頭	1,160,595	1,193,109	1,223,860	1,248,324	1,249,489	4.3
総数	26,981,800	27,448,042	28,385,578	29,189,033	29,172,385	100.0

資料：名古屋鉄道(株)

注：本宿駅、美合駅、東岡崎駅の乗車・降車人員は、バスからの連絡乗車を含む。

8-5 名鉄バス 市内主要停留所別乗降客数

(単位:人)

停留所名	発着回数	乗車人員		降車人員		合計人員	
		総数	(内定期)	総数	(内定期)	総数	(内定期)
名鉄東岡崎駅	713	4,162	1,576	3,767	1,521	7,929	3,097
JR岡崎駅	384	1,935	671	1,734	640	3,669	1,311
岡崎警察署前	276	612	203	677	215	1,289	418
康生町	374	517	213	537	208	1,054	421
大樹寺	308	386	148	376	147	762	295
戸崎町	204	271	67	351	65	622	132
梅園学校前	120	248	98	318	113	566	211
イオンモール岡崎	98	275	44	244	31	519	75
美合駅	155	244	91	232	94	476	185
市民病院	166	187	60	188	59	375	119
石神橋	154	187	84	180	69	367	153
岡崎げんき館前	130	142	43	170	46	312	89
芦池橋	270	163	45	147	51	310	96
井田	308	127	65	157	62	284	127
JR岡崎駅(西口)	66	127	34	133	38	260	72
光ヶ丘	22	141	48	116	52	257	100
岡崎市シビックセンター	204	114	35	132	34	246	69
福岡町	78	116	51	108	42	224	93
明大寺町	413	87	27	129	40	216	67
岩津百々	134	96	33	107	40	203	73
岡崎市内主要停留所 合計	4,577	10,137	3,636	9,803	3,567	19,940	7,203

資料：名鉄バス(株)

注1：OD調査(調査日は令和2年9月のうち1日)の結果。

注2：岡崎市内の停留所のうち、合計人員が上位20の停留所について掲載。

8-6 東名岡崎インター利用状況(年度別)

(単位:台)

区分	平成27年度	28	29	30	令和元年度
入車	5,006,353	4,666,747	4,680,611	4,782,955	4,703,443
出車	4,800,041	4,435,982	4,487,826	4,611,001	4,514,913
計	9,806,394	9,102,729	9,168,437	9,393,956	9,218,356

資料：中日本高速道路㈱

8-7 新東名岡崎東インター利用状況(年度別)

(単位:台)

区分	平成27年度	28	29	30	令和元年度
入車	117,744	805,151	826,313	853,872	914,386
出車	154,206	953,187	917,760	924,684	962,470
計	271,950	1,758,338	1,744,073	1,778,556	1,876,856

資料：中日本高速道路㈱

注：平成28年2月13日開通

8-8 主要道の交通量

(1) 国・県道分

路線名	観測地点名 町丁目字	平日12時間交通量			昼間12時間自動車類交通量			24時間自動車類交通量			昼大型車混入率 (%)	平日24時間自動車類 交通量 (台)	平日混雑度	混雑時平均 旅行速度 (km/h)	
		歩行者類	自転車類	二輪力付き 車類	上下合計(台)			上下合計(台)						平成 27 年度	平成 22 年度
					小型車	大型車	合計	小型車	大型車	合計					
東名高速道路	音羽蒲郡～岡崎	*	*	*	31,976	18,375	50,351	43,165	47,726	90,891	36.5	77,353	1.11	71.4	61.2
	岡崎～豊田JCT	*	*	*	39,867	21,520	61,387	53,724	52,156	105,880	35.1	89,338	1.29	80.0	63.6
一般国道1号	本宿町字一里山	*	*	*	21,544	7,869	29,413	31,454	12,761	44,215	26.8	42,815	1.19	34.7	34.3
	根石町	*	*	*	21,052	4,779	25,831	28,233	7,255	35,488	18.5	36,020	1.51	25.0	26.2
	矢作町字西河原	*	*	*	23,676	4,570	28,246	32,716	6,747	39,463	16.2	41,832	1.57	15.5	18.7
	宇頭町字北側	*	*	*	23,016	5,289	28,305	32,690	7,759	40,449	18.7	47,221	1.45	20.4	30.5
一般国道248号	柱曙2丁目	*	*	*	20,198	1,289	21,487	26,842	3,240	30,082	6.0	28,103	0.91	30.4	31.7
	上六名4丁目	*	*	*	18,977	1,472	20,449	25,333	3,296	28,629	7.2	26,943	0.85	15.9	22.9
	末広町3丁目	*	*	*	24,453	2,537	26,990	32,944	5,382	38,326	9.4	35,793	0.51	19.8	23.8
	西蔵前町砂田	103	641	383	26,451	3,362	29,813	35,843	7,088	42,931	11.3	40,538	0.89	17.3	20.0
一般国道473号	鉢地町松下	*	*	*	1,128	36	1,164	1,357	75	1,432	3.1	2,677	0.25	45.8	37.5
	上衣文町字辺野	*	*	*	7,181	1,045	8,226	9,142	1,470	10,612	12.7	10,947	1.20	25.1	32.1
	切山町横手	0	3	28	157	31	188	177	37	214	16.5	245	0.04	53.5	46.3
岡崎環状線	西本郷町社口	104	491	133	9417	984	10,401	11979	1542	13,521	9.5	12,737	2.88	18.3	28.0
	橋目町阿智賀	203	680	209	10965	1239	12,204	14355	1998	16,353	10.2	17,216	1.14	16.6	16.9
	大樹寺2丁目	*	*	*	17240	1873	19,113	22971	3405	26,376	9.8	22,551	1.83	18.1	40.1
	欠町足延	*	*	*	28140	3621	31,761	38287	7766	46,053	11.4	41,931	1.02	25.9	33.4
	大西町南ヶ原	1,127	1,123	307	24829	2059	26,888	33362	5088	38,450	7.7	37,426	0.71	12.2	16.6
岡崎設楽線	小美町深萩	12	79	140	7395	1028	8,423	9401	1465	10,866	12.2	11,151	1.15	15.3	34.1
	鍛埜町土田	7	4	33	1651	141	1,792	2091	161	2,252	7.9	2,587	0.27	47.5	52.5
岡崎作手清岳線	茅原沢町梅藪	48	120	116	6736	975	7,711	8576	1371	9,947	12.6	11,236	1.07	29.2	47.7
	檜山町月秋	*	*	*	3039	491	3,530	3793	655	4,448	13.9	4,444	0.50	39.9	40.6
	石原町屋下	5	17	23	521	50	571	612	79	691	8.8	721	0.10	51.9	35.5
岡崎足助線	伊賀町愛宕下	*	*	*	13156	722	13,878	16709	1471	18,180	5.2	14,619	1.34	18.8	20.6
	鴨田町辻	*	*	*	3061	108	3,169	4002	340	4,342	3.4	20,103	0.55	15.9	17.7
	細川町石田	133	175	182	12383	1185	13,568	16329	2133	18,462	8.7	18,346	1.48	19.0	20.9
岡崎碧南線	針崎二丁目	58	119	167	6519	426	6,945	8175	784	8,959	6.1	11,848	0.80	19.3	32.5
	中島町井ノ上	38	67	106	3615	260	3,875	4504	456	4,960	6.7	9,628	0.54	24.2	18.9
	中島町小園前	55	66	101	6294	395	6,689	7813	749	8,562	5.9	8,863	1.00	20.9	28.2
岡崎西尾線	大和町西島	745	509	121	6476	396	6,872	8177	757	8,934	5.8	13,171	0.81	24.9	21.5
岡崎刈谷線	美合町田之入	58	300	231	11277	1179	12,456	15552	1673	17,225	9.5	18,400	1.32	14.2	19.3
	渡町猿待	121	276	218	14436	1432	15,868	19282	2775	22,057	9.0	24,089	1.59	12.8	34.8

(1) 国・県道分 (つづき)

名古屋岡崎線	橋目町御小屋西	103	158	116	7906	1232	9,138	10246	1725	11,971	13.5	14,079	0.76	24.2	25.6
安城幸田線	中ノ郷町字冷田	33	89	89	7051	1474	8,525	9085	1912	10,997	17.3	11,211	0.80	14.7	21.9
	福岡町下高須	125	310	169	12937	1614	14,551	16979	2519	19,498	11.1	16,828	1.13	28.8	40.5
矢作橋停車場線		*	*	*	9126	697	9,823	11548	1222	12,770	7.1	12,682	2.22	27.3	12.5
桜井岡崎線	法性寺町字荒子	258	631	196	12343	962	13,305	16213	1882	18,095	7.2	18,221	1.28	28.7	18.4
	六名南1丁目	*	*	*	12145	1350	13,495	15994	2224	18,218	10.0	17,678	1.31	13.8	13.6
生平幸田線	羽栗町下田	121	155	113	5845	973	6,818	7470	1325	8,795	14.3	10,527	1.12	35.2	32.2
桑谷柱線	庄司田1丁目	302	685	177	7408	239	7,647	9289	652	9,941	3.1	11,773	0.79	35.1	23.6
	竜泉寺町西山畑	73	673	140	3788	98	3,886	4916	369	5,285	2.5	18,261	0.26	25.1	24.3
市場福岡線	福岡町東市仲	*	*	*	7794	402	8,196	9748	825	10,573	4.9	10,419	1.16	20.1	22.2
本郷美合停車場線	美合町南屋敷	*	*	*	3352	353	3,705	4235	544	4,779	9.5	10,173	0.54	19.5	19.7
美合停車場線		*	*	*	7552	323	7,875	9429	730	10,159	4.1	10,173	0.79	11.3	12.2
一色小久田線		*	*	*	628	60	688	738	88	826	8.7	738	0.06	42.8	32.3
切山夏山線	千万町町字竹下				549	89	638	648	118	766	14.0	799	0.13	49.8	43.7
	夏山町中王柿平	42	22	34	691	42	733	812	68	880	5.7	1,104	0.14	37.8	37.1
千万町豊川線	宮崎町		10	18	413	38	451	493	48	541	8.4	1,736	0.07	41.3	40.2
南大須鴨田線	米河内町三千石	11	26	41	2426	154	2,580	2959	266	3,225	6.0	3,579	0.23	47.2	33.9
	真伝町抱六岩	59	56	95	3961	249	4,210	4882	465	5,347	5.9	5,274	0.61	39.3	36.9
東蘭鍛釜線		*	*	*	557	39	596	652	63	715	6.6	738	2.80	38.7	40.4
花沢桑原線	宮石町イセキ	23	11	9	290	44	334	357	57	414	13.2	2,845	0.07	57.4	40.4
長沢東蔵前線	真福寺町字四谷	43	245	116	5421	810	6,231	6845	1131	7,976	13.0	8,721	1.31	36.2	39.0
豊川片寄線	鳥川町小ヱノ沢	44	1	10	252	19	271	295	33	328	7.0	695	0.24	31.9	37.0
東大見岡崎線	安戸町カミカイ	6	2	37	1964	208	2,172	2510	241	2,751	9.6	2,508	0.37	45.1	41.2
	梅園町3丁目	651	823	331	10643	616	11,259	13700	1274	14,974	5.5	15,880	1.31	21.9	19.4
岡崎停車場線		*	*	*	8062	415	8,477	10080	855	10,935	4.9	11,043	0.29	9.7	22.3
熊味岡崎線	下青野町宮東	*	*	*	6919	1782	8,701	9064	2247	11,311	20.5	12,314	1.12	25.5	32.0
	井内町西浦	72	298	98	2146	60	2,206	2625	177	2,802	2.7	5,963	0.44	19.6	32.0
岡崎幸田線	明大寺町諸神	1,480	2,379	282	13585	1106	14,691	18088	2332	20,420	7.5	23,542	0.49	10.8	23.6
	福岡町峠	190	223	232	8115	390	8,505	10208	849	11,057	4.6	11,641	0.67	10.0	25.7
	上地町6丁目	26	61	132	4986	356	5,342	6151	633	6,784	6.7	7,106	0.89	28.6	33.8

資料：道路交通センサス(正式名称:全国道路街路交通情勢調査)、都市計画課

注1：観測日は、平成27年10月の任意の平日 観測時間帯は、午前7時から午後7時の12時間

注2：上下線交通量の計を掲載

注3：車種別昼夜率を12時間車種別交通量に乗じた推定24時間車種別交通量を掲載

注4：斜体の数値は推定値

(2) 市道分

路線名	観測地点地名	調査番号	歩行者類	自転車類	動力付二輪車類	自動車類 (台/12時間)		
	町丁目字					小型車	大型車	自動車類合計
奥殿1号線	奥殿町字西日影	1	484	23	41	2,144	603	2,747
奥殿線	細川町字岩御堂	2	164	213	86	7,397	1,001	8,398
岡崎駅平戸橋線	岩津町字車塚	3	152	44	165	5,522	207	5,729
岩津線	岩津町字川畔	4	196	350	95	4,962	191	5,153
蔵前線	西蔵前町1丁目	5	182	310	150	5,777	1,070	6,847
井田町線	西阿知和町字御用田	6	174	154	90	6,208	846	7,054
〃	堂前町2丁目	7	270	222	145	6,929	543	7,472
東山東河原線	北野町字地藏	8	48	460	192	11,501	1,184	12,685
岡崎環状線	百々西町	9	245	387	100	7,909	860	8,769
〃	大門4丁目	10	51	164	84	6,310	147	6,457
〃	東阿知和町字乙力	11	68	52	134	8,651	1,301	9,952
〃	稲熊町字大岩	12	53	178	179	10,511	1,019	11,530
〃	日名本町	13	178	320	114	6,237	294	6,531
〃	材木町2丁目	14	336	228	123	4,511	405	4,916
〃	中町字栄通	15	280	539	173	5,667	344	6,011
〃	明大寺町字大塚	16	296	291	107	4,675	111	4,786
日名橋線	錦町	17	367	1,348	207	13,803	272	14,075
〃	石神町	18	415	1,033	176	12,532	405	12,937
明代橋線	六供町字3丁目	19	391	1,268	266	9,122	328	9,450
伝馬町線	康生通東1丁目	20	1,294	762	145	6,418	566	6,984
〃	中町4丁目	21	1,229	767	221	11,619	514	12,133
〃	洞町字西浦	22	179	677	249	13,591	489	14,080
明大寺吹矢橋線	吹矢町	23	397	681	320	7,896	353	8,249
明大寺西郷中1号線	明大寺町字西郷中	24	1,781	867	91	3,824	461	4,285
渡東牧内線	筒針町字池田	25	81	165	75	5,343	501	5,844
竜美丘1号線	東明大寺町	26	449	356	185	9,085	377	9,462
大西大平線	大西2丁目	27	326	549	270	12,067	811	12,878
大平田口1号線	大平町字沢添	28	107	153	114	7,787	1,271	9,058
大平田口線	洞町字宮ノ腰	29	79	82	112	7,799	1,320	9,119
〃	板田町字行事	30	9	8	62	4,508	1,002	5,510
丸山町12号線	丸山町字ハサマ	31	359	128	71	5,781	536	6,317
美合小美線	岡町字中野	32	255	267	182	7,898	1,153	9,051
〃	小美町字深萩	33	67	94	99	5,944	478	6,422
羽根町線	羽根町字池脇	34	1,049	403	116	6,652	293	6,945
井内新村線	合歓木町字高橋	35	10	38	40	3,913	605	4,518
〃	井内町字北浦	36	287	576	131	7,280	364	7,644
和田1号線	井内町字上堤	37	131	492	137	6,301	891	7,192
和田2号線	坂左右町字土手	38	37	205	102	3,570	747	4,317
上地柱線	若松東2丁目	39	80	31	34	1,396	53	1,449
若松線	若松町字横手	40	107	208	90	5,196	189	5,385
上地町線	上地2丁目	41	167	176	85	2,916	91	3,007
桑谷線	美合町字地藏野	42	119	250	77	7,516	1,094	8,610
本宿36号線	山綱町2丁目	43	167	42	83	3,897	254	4,151
岩津細川線	細川町字仲間町	44	28	29	34	1,727	46	1,773
北斗台1号線	細川町字窪地	45	561	98	45	4,096	239	4,335
花園団地線	真福寺町字落合	46	15	36	70	3,799	553	4,352
中部2号線	井ノ口町字楼	47	93	288	133	4,722	162	4,884
中部1号線	大門4丁目	48	534	269	120	5,334	95	5,429
中部3号線	大樹寺3丁目	49	191	276	124	4,992	53	5,045
東名側道6号線	西阿知和町字西築井場	50	2	16	102	5,018	432	5,450
東名側道7号線	東阿知和町字片坂	51	5	4	48	2,790	114	2,904
北野宇頭線	橋目町字馬之助	52	0	6	54	4,901	147	5,048
大門一丁目3号線	大樹寺1丁目	53	135	162	79	4,141	156	4,297
能見舩越線	日名中町	54	291	293	77	3,467	53	3,520
宇頭別郷線	宇頭町字山ノ神	55	506	389	75	3,244	78	3,322
矢作橋目線	中園町字大縄	56	174	538	127	5,846	25	5,871
矢作1号線	東大友町字西浦	57	135	254	129	3,610	36	3,646
矢作3号線	矢作町字馬場	58	108	326	122	3,915	28	3,943
東洋紡績南北11号線	矢作町字神居	59	400	378	74	3,571	287	3,858
渡矢作川堤線	渡町字宮前	60	4	94	142	5,218	133	5,351
岡崎郵便局北線	魚町1丁目	61	401	801	79	2,188	50	2,238

(2)市道分 (つづき)

路線名	観測地点地名	調査番号	歩行者類	自転車類	動力付二輪車類	自動車類 (台/12時間)		
	町丁目字					小型車	大型車	合計自動車類
井田伝馬線	稲熊町字5丁目	62	393	311	214	5,167	149	5,316
明大寺吹矢橋線	曙町1丁目	63	202	494	160	4,987	134	5,121
箱柳岩中線	箱柳町字下	64	7	21	59	3,026	780	3,806
中央総合公園東公園線	欠町字清水田	65	478	71	121	8,414	427	8,841
中央総合公園丸山線	丸山町字村上	66	19	9	64	4,418	359	4,777
保母池金線	保母町字鎌研	67	31	51	79	5,984	699	6,683
原下文線	檜山町字半木沢	68	4	6	16	1,216	329	1,545
岡藤川線	岡町字上山ノ田	69	86	107	60	3,644	525	4,169
丸岡線	丸山町字外河原	70	124	156	108	4,398	224	4,622
蓑川1号線	蓑川新町1丁目	71	188	185	59	3,060	125	3,185
美合不吹線	美合町字入込	72	352	388	205	6,117	243	6,360
竜美丘5号線	竜美南1丁目	73	627	371	138	6,977	257	7,234
〃	竜美台2丁目	74	742	116	145	7,543	249	7,792
竜美丘4号線	東明大寺町	75	729	254	201	7,209	212	7,421
竹橋線	栄町4丁目	76	125	749	162	3,379	160	3,539
明大寺戸崎線	明大寺町字奈良井	77	251	311	126	5,455	157	5,612
南部3号線	上六名1丁目	78	137	976	73	4,386	159	4,545
南部2号線	上六名4丁目	79	383	302	118	7,178	408	7,586
大和新堀線	六名新町	80	23	87	47	894	20	914
江口1丁目7号線	城南町2丁目	81	272	307	109	5,106	58	5,164
天白上青野線	天白町字清水	82	177	337	95	3,502	176	3,678
渡橋赤渋堤線	赤渋町字塚ノ口	83	1	25	95	5,156	273	5,429
上和田法性寺2号線	上和田町字南天白	84	160	340	135	6,009	225	6,234
駅西81号線	羽根西3丁目	85	281	424	89	4,988	353	5,341
羽根戸崎線	羽根町字陣場	86	387	647	180	10,060	437	10,497
上地宝六5号線	上地町字道ノ後	87	26	66	50	2,798	75	2,873
中島岡崎天白線	土井町字西番城	88	125	205	127	4,685	202	4,887
本郷桜井線	上青野町字舞野	89	16	129	31	2,266	528	2,794
下青野福桶線	下青野町字井戸尻	90	173	141	63	2,733	137	2,870
上青野合歓木線	上青野町字市場	91	5	45	115	5,076	360	5,436
竜谷長嶺線	桑谷町字クツバ	92	99	68	47	4,799	1,227	6,026
池金本宿線	舞木町字金森	93	3	13	46	3,145	168	3,313
明大寺本町1号線	明大寺町字下郷中	99	463	460	31	2164	80	2244
駅西80号線	羽根西新町	100	498	519	79	3731	157	3888
美合1号線美合10号線	美合町字呑地	101	66	47	51	2123	27	2150
美合農振線	美合町字長根	102	98	214	125	4439	212	4651
上地福岡線	福岡町字西市仲	103	174	146	149	6932	246	7178
東牧内上佐々木線	東牧内町字向野	105	56	63	36	1564	63	1627
籠田町線	康生通南3丁目	108	694	749	40	1308	53	1361
岩津住宅7号線	岩津町字新城	109	181	70	128	4648	254	4902
矢作12号線	矢作町字加護畑	110	71	178	65	2394	26	2420
竜美ヶ丘1号線	明大寺町字出口	111	371	488	171	7953	413	8366

資料：平成27年度岡崎市市道交通情勢調査、都市計画課

注1：観測日時は、平成27年11月11日(水)及び平成27年11月12日(木) 午前7時から午後7時の12時間

注2：上下線交通量の計を掲載

注3：調査番号の欠番は国・県道の調査箇所(全113箇所のうち10箇所)

8-9 自動車等保有台数(年度別)

各年度末3月31日現在 (単位:台)

年 度	総数	乗用車	貨物車	乗合 (バス等)	特殊車	小型 二輪車	軽自動車	原動機付 自転車
平成27年度	299,060	156,539	18,139	648	3,504	6,390	95,322	18,518
28	302,038	158,151	18,461	661	3,556	6,455	96,467	18,287
29	304,343	159,482	18,549	663	3,599	6,536	97,612	17,902
30	305,871	159,755	18,535	664	3,584	6,625	99,063	17,645
令和元年度	307,878	160,117	18,865	670	3,698	6,605	100,530	17,393

資料：中部運輸局愛知運輸支局ホームページより引用、市民税課

注1：小型二輪車は、250ccを超えるもの

注2：軽自動車には、軽二輪(125ccを超え250cc以下)を含む。

注3：小型二輪車、軽自動車、原動機付自転車は、翌年度4月1日現在

8-10 テレビ受信契約数(年度別)

各年度末3月31日現在 (単位:件)

年 度	受信契約数	衛星契約数(再掲)
平成27年度	122,718	56,567
28	126,534	59,897
29	129,454	62,602
30	132,014	65,480
令和元年度	133,978	68,480

資料：NHK名古屋放送局ホームページから引用

8-11 電話施設の状況(年別)

各年3月31日現在 (単位:回線、契約)

年 別	加入電話				ISDN				公衆電話	
	岡崎市			愛知県	岡崎市			愛知県	岡崎市	愛知県
	住宅用	事務用	総数	総数	住宅用	事務用	総数	総数		
平成28年	38,351	11,025	49,376	951,276	599	6,073	6,672	143,946	386	9,263
29	35,819	10,350	46,169	890,045	547	5,631	6,178	131,374	373	9,026
30	32,725	9,611	42,336	819,189	480	5,234	5,714	118,821	362	8,821
令和元年	29,786	9,013	38,799	758,627	432	4,823	5,255	108,562	357	8,672
2	27,100	8,411	35,511	697,794	382	4,418	4,800	98,797	363	8,389

資料：西日本電信電話(株)名古屋支店

注：愛知県の数は、西日本電信電話(株)名古屋支店管内(愛知県、岐阜県旧川島町及び三重県木曾岬町)の数値である。