

4 農 林 業

		ページ
概要 4	(1) 総農家数・経営耕地面積の推移	57
	(2) 主業・準主業・副業的農家数の推移	57
	(3) 年齢別基幹的農業従事者構成比（令和2年）	57
4 - 1	農家数・経営耕地面積等の推移	58
4 - 2	組織形態別経営体数（農業経営体、林業経営体）	58
4 - 3	経営耕地面積規模別経営体数（販売農家）	58
4 - 4	年齢別基幹的農業従事者（ふだん仕事として主に自営農業に従事している世帯員数）（販売農家）	58
4 - 5	保有山林の状況	60
4 - 6	保有山林面積規模別経営体数と面積	60
4 - 7	農地転用状況（年別）	60
4 - 8	家畜・家きん飼養頭羽数（年度別）	60
4 - 9	主要農作物作付面積及び収穫量	61
4 - 10	主要作物の作付面積（年度別）	61
4 - 11	農業振興地域整備計画	61
4 - 12	農業共済事業状況（年度別）	61
4 - 13	森林資源の状況（年度別）	62

農 林 業

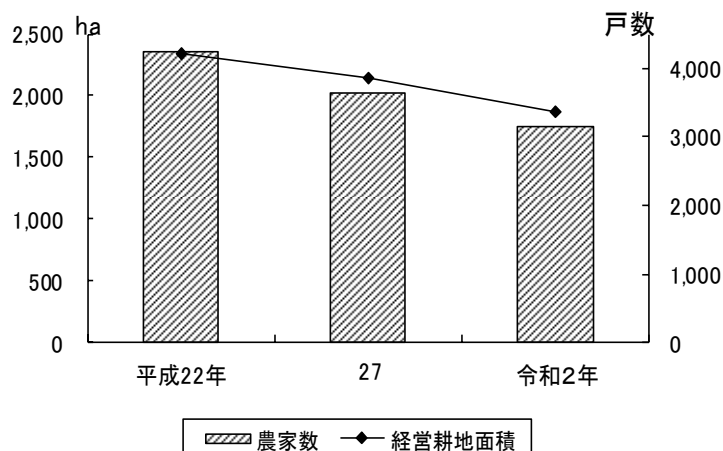
概要 4

(1) 総農家数・経営耕地面積の推移

農林業センサス結果によると、令和2年の総農家数は、3,156戸で平成27年から488戸の減少となりました。

経営耕地面積は、平成27年から272ha減少の1,865haでした。

(表4-1)



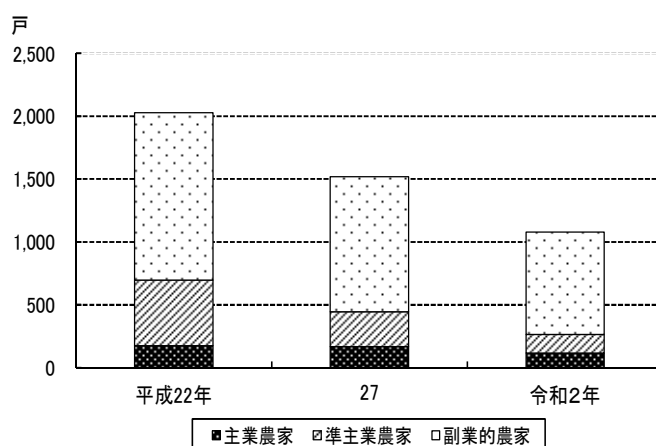
資料：農林業センサス

(2) 主業・準主業・副業的農家数の推移

農林業センサス結果によると、販売農家のうち、主業農家数は116戸で全体の10.8%、準主業農家数は148戸で全体の13.7%、副業的農家は814戸で75.5%となりました。

販売農家数は平成27年と比較をすると、445戸の減少となりました。

(表4-1)



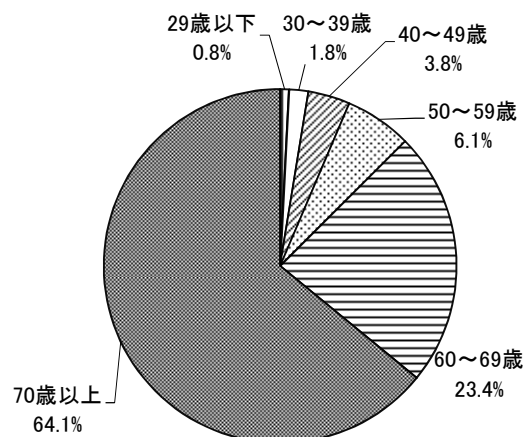
資料：農林業センサス

(3) 年齢別基幹的農業従事者構成比 (令和2年)

農林業センサス結果によると、岡崎市内の基幹的農業従事者は1,356人で、5歳階級別に見ると、75歳以上が最も多く551人となりました。

年齢を10歳ごとに区分してみると、70歳以上の基幹的農業従事者は869人で、全体の64.1%を占める結果となりました。

(表4-4)



資料：農林業センサス

4-1 農家数・経営耕地面積等の推移

年 別	基幹的農業従事者 (人)	農家数(戸)			販売農家数(戸)		
		総農家	販売農家	自給的農家	合計	主業農家	準主業農家
平成22年	2,598	4,252	2,027	2,225	2,027	174	521
27	2,048	3,644	1,518	2,126	1,518	166	278
令和2年	1,356	3,156	1,073	2,083	1,078	116	148

資料：農林業センサス

注1：基幹的農業従事者とは、ふだん仕事として主に自営農業に従事している世帯員をいう。

注2：主業農家とは、農業所得が主（世帯所得の50%以上が農業所得）で、調査期日前1年間

注3：準主業農家とは、農業所得が主（世帯所得の50%未満が農業所得）で、調査期日前1年

注4：副業的農家とは、調査期日前1年間に自営農業に60日以上従事している65歳未満の世帯

4-2 組織形態別経営体数(農業経営体、林業経営体)

項目	総数	法人化している					
		小計	農事組合 法人	会社			農 協
				株式会社	合名・合資 会社	相互会社	
農業経営体	1,101	22	1	19	-	-	1
林業経営体	85	3	-	2	-	-	-

資料：農林業センサス

注：株式会社には、会社法の施行に伴う関係法律の整備等に関する法律（平成17年法律第87号）

4-3 経営耕地面積規模別経営体数(販売農家)

総数	0.3ha未満	0.3～0.5ha	0.5～1.0	1.0～1.5	1.5～2.0
1,101	26	386	419	125	43

資料：農林業センサス

※経営耕地なし18経営体

4-4 年齢別基幹的農業従事者(ふだん仕事として主に自営農業に従事)

区 分	計	15～19歳	20～24	25～29	30～34	35～39
総数	1,356	-	4	7	9	15
男	778	-	3	4	6	11
女	578	-	1	3	3	4

資料：農林業センサス

各年2月1日現在

副業的 農家	経営耕地面積(ha)				農家1戸当たり 経営耕地面積 (ha)
	総面積	田	畑	樹園地	
1,332	2,345	1,976	297	73	0.55
1,074	2,137	1,829	253	55	0.59
814	1,865	1,632	169	64	0.59

に自営農業に60日以上従事している65歳未満の世帯員がいる個人経営体をいう。
間に自営農業に60日以上従事している65歳未満の世帯員がいる個人経営体をいう。
員がない個人経営体をいう。

令和2年2月1日現在 (単位:経営体)

各種団体		その他 の法人	地方公共団 体・財産区	法人化し ていない	個人経営体
森林組合	その他の 各種団体				
-	-	1	1	1,078	1,078
1	-	-	2	80	80

に定める特例有限会社の組織形態をとっているのを含む。

令和2年2月1日現在 (単位:経営体)

2.0~3.0	3.0~5.0	5.0~10.0	10.0~20.0	20.0~30.0	30.0~50.0	50.0ha以上
25	16	16	7	5	8	7

している世帯員数) (販売農家)

令和2年2月1日現在 (単位:人)

40~44	45~49	50~54	55~59	60~64	65~69	70~74	75歳以上
33	19	34	49	90	227	318	551
22	13	19	26	48	126	191	309
11	6	15	23	42	101	127	242

4-5 保有山林の状況

各年2月1日現在(単位:経営体,a)

	所有山林		貸付山林		借入山林		計	
	経営体数	面積	経営体数	面積	経営体数	面積	経営体数	面積
平成22年	270	288,594	5	X	1	X	270	289,814
27	207	264,283	7	X	1	X	207	255,323
令和2年	84	1,472	3	X	1	X	84	1,431

資料：農林業センサス

4-6 保有山林面積規模別経営体数と面積

各年2月1日現在

年別	区分	計	保有山林なし	面積規模別									
				3ha未満	3~5ha	5~10ha	10~20ha	20~30ha	30~50ha	50~100ha	100~500ha	500~1,000ha	1,000ha以上
平成22年	経営体数	271	1	-	76	106	52	17	14	3	2	-	-
	面積(a)	289,814	-	-	28,234	71,142	63,418	38,447	45,274	18,299	25,000	-	-
27	経営体数	207	-	3	50	71	48	16	14	2	3	-	-
	面積(a)	255,323	-	430	17,478	46,193	56,903	35,794	45,533	11,196	41,796	-	-
令和2年	経営体数	85	1	3	14	21	24	9	8	3	2	-	-
	面積(a)	143,128	-	430	5,416	14,252	30,288	19,700	26,350	15,696	30,996	-	-

資料：農林業センサス

4-7 農地転用状況(年別)

(単位:件,筆,m²)

年別	総計			住宅用地			工場用地			公共用地		
	件数	筆数	面積	件数	筆数	面積	件数	筆数	面積	件数	筆数	面積
平成29年	615	985	297,080	412	592	148,849	14	23	9,900	-	-	-
30	604	796	169,212	403	779	156,086	6	17	13,126	1	-	-
令和元年	581	762	253,299	435	474	122,153	3	22	8,010	1	1	346
2	515	885	277,658	359	527	135,048	19	43	14,636	1	1	200
3	530	908	295,650	361	528	132,131	9	39	14,904	2	16	12,079

年別	山林			農業用施設			その他(一時転用含む)		
	件数	筆数	面積	件数	筆数	面積	件数	筆数	面積
平成29年	3	3	243	8	18	12,816	178	349	125,272
30	-	-	-	5	8	3,887	190	357	136,262
令和元年	7	17	14,734	6	6	2,768	129	242	105,288
2	2	2	439	2	2	510	132	310	126,825
3	3	3	1,020	4	7	1,186	151	315	134,330

資料：農業委員会事務局

4-8 家畜・家きん飼養頭羽数(年度別)

年度	乳用牛(頭)	肉用牛(頭)	豚(頭)	にわとり(千羽)	ブロイラー(千羽)
平成29年度	549	316	2,732	824	42
30	517	307	3,303	818	28
令和元年度	440	261	2,012	748	27
2	408	223	2,541	804	29
3	501	237	2,922	762	31

資料：農務課

4-9 主要農作物作付面積及び収穫量

令和3年度

種別	作付面積	収穫量	種別	作付面積	収穫量
水 稲	1,350 ha	6,920 t	ぶどう	28.0 ha	360 t
麦 類	615	2,800	いちご	7.4	437
大 豆	505	672	なす	9.2	1,250
			花き・鉢物	5.3	1,812 千鉢

資料：農務課

4-10 主要作物の作付面積(年度別)

(単位:ha)

種別	平成29年度	30	令和元年度	2	3
水 稲	1,310	1,340	1,350	1,380	1,350
麦 類	629	608	616	553	615

資料：農務課

4-11 農業振興地域整備計画

令和3年度 (単位:ha)

区分	田	畑	樹園地	農業用 施設用地	採草 放牧地	山林 ・原野	その他	計
農業振興地域	2,271	468	0	37	0	1,789	3,951	8,516
農用地区域	1,944	352	0	19	0	39	251	2,605

資料：農務課

4-12 農業共済事業状況(年度別)

(単位:千円, a)

年度	総 額			水 (陸) 稲			麦		
	共済金額	農家負担 掛金	支払 共済金	引受 面積	共済金額	支払 共済金	引受 面積	共済金額	支払 共済金
平成29年度	44,289,943	71,166	455,819	118,339	728,193	1,458	59,302	274,548	317,760
30	41,181,381	62,026	194,745	115,316	739,797	138,885	43,295	199,036	71
令和元年度	42,047,080	58,493	27,777	91,402	752,351	2,703	39,758	193,510	2,268
2	38,570,119	53,904	37,814	86,466	724,038	3,888	36,725	174,280	4,693
3	36,932,570	53,762	39,259	81,510	716,429	1,067	35,011	177,341	4,157

年度	家 畜			果 樹			大 豆		
	引受 頭数	共済金額	支払 共済金	引受 面積	共済金額	支払 共済金	引受 面積	共済金額	支払 共済金
平成29年度	2,090	522,465	20,753	72	4,904	251	34,092	124,015	439
30	2,017	522,569	19,792	71	4,679	396	28,465	90,321	29,279
令和元年度	3,187	891,408	14,117	21	1,656	-	23,739	51,099	4,642
2	3,082	831,955	25,826	21	1,656 -		21,546	34,603	981
3	3,177	888,872	28,773	21	1,788 -		18,812	27,721	30

年度	園 芸 施 設			建物共済			農機具共済		
	引受 棟数	共済金額	支払 共済金	引受 棟数	共済金額	支払 共済金	引受 台数	共済金額	支払 共済金
平成29年度	110	658,148	1,250	3,744	41,771,740	4,383	86	205,930	109,525
30	111	667,809	1,347	3,449	38,710,040	4,975	87	247,130	-
令和元年度	119	704,626	1,417	3,469	39,215,960	1,103	88	236,470	1,527
2	126	823,327	158	3,156	35,742,020	2,268	86	238,240	-
3	116	1,066,079	1,626	2,966	33,809,400	3,273	87	244,940	333

資料：愛知県農業共済組合西三河支所

4-13 森林資源の状況(年度別)

(単位:面積 ha, 蓄積 千m³, 竹林束数 千束)

年 度	総計		人工林						
	面積	蓄積	針葉林						広葉樹
			スギ		ヒノキ		マツ類		面積 (g)
			面積 (a)	蓄積 (b)	面積 (c)	蓄積 (d)	面積 (e)	蓄積 (f)	
平成29年度	22,752	4,503	2,320	853	8,378	1,817	2,616	486	11
30	22,670	4,542	2,318	862	8,364	1,842	2,608	489	11
令和元年度	22,649	4,585	2,317	872	8,358	1,869	2,605	494	11
2	22,644	4,631	2,317	882	8,358	1,896	2,604	498	11
3	22,635	4,674	2,317	891	8,357	1,921	2,603	502	11

年 度	天然林				竹林		無立木地		
	針葉樹		広葉樹		面積 (l)	束数 (m)	伐採 跡地 面積 (n)	未立木地面積	
	マツ類		面積 (j)	蓄積 (k)				未立 木地 (o)	草生 (p)
	面積 (h)	蓄積 (i)							
平成29年度	2,437	532	6,543	815	217	283	87	24	117
30	2,422	530	6,506	816	215	280	85	24	116
令和元年度	2,417	531	6,502	819	215	280	82	24	116
2	2,415	532	6,501	822	215	280	82	24	116
3	2,412	532	6,499	826	215	280	82	23	116

資料：森林課

注1：地域森林計画対象森林

注2：総計面積=(a)+(c)+(e)+(g)+(h)+(j)+(l)+(n)+(o)+(p)、総計蓄積=(b)+(d)+(f)+(i)+(k)

注3：単位未満は四捨五入。従って内訳と計は必ずしも一致しない。